

ZMĚNA Č. 1 ÚP KOČOV

Legenda k v. č. 4 Výkres koncepce uspořádání krajiny

Záznam o účinnosti: Změna č. 1 ÚP KOČOV

Správní orgán, který Změnu č. 1 ÚP vydal: Zastupitelstvo obce Kočov, usnesením č.

Datum nabytí účinnosti Změny č. 1 ÚP:

Oprávněná úřední osoba pořizovatele:

Jméno a příjmení: Ing. František Svoboda





Funkce: vedoucí odboru výstavby a územního plánování Městského úřadu Tachov

LEGENDA

Podpis:

Razítko:

** jevy navrhované*

plochy stabilizované	plochy změn I.etapa	plochy změn II.etapa	územní rezervy
			

hranice zastavěného území k 15.02.2021













Prostupnost krajiny:

			
---	---	---	---

účelové komunikace - polní, lesní a pěší cesty

** jevy rušené*

(jevy rušené v celém rozsahu, částečném rozsahu či jen textová úprava legendy)







stabilizované plochy	plochy změn I.etapa	plochy změn II.etapa	územní rezervy
			
			
			

hranice zastavěného území k 15.01.2014

zastavitelné plochy

plochy změn v krajině













Veřejně prospěšná opatření:

založení prvků ÚSES

založení prvků ÚSES a zvýšení retenčních schopností v území

Prvky fyzické geografie:

trvalý travní porost

ostatní plocha - nelesní zeleň

vodní plochy

Prostupnost krajiny:

			
---	---	---	---

účelové komunikace - polní, lesní a pěší cesty

Rekreační využití území:

			
---	---	---	---

rekreace - plochy staveb pro rodinnou rekreaci

SEZNAM ROZVOJOVÝCH PLOCH

I.ETAPA

Sídlo Ústí

** Zastavitelné plochy*

Z19 - plocha rekreace na západě sídla - RI

** Plochy změn v krajině*

K1 - výsadba nelesní zeleně se skupinkami dřevin jako založení lokálního ÚSES při severní hranici řešeného území u rybníku Vřesk - NP

K28 - výsadba nelesní zeleně se skupinkami dřevin jako založení lokálního ÚSES severozápadně od zříceniny kostela sv. Jana Křtitele - NP

K32 - výsadba nelesní zeleně, revitalizace vodoteče a založení lokálního ÚSES na severu Janova - NP, W