

ZMĚNA Č. 1 ÚP KOČOV

Legenda k v. č. 5 Výkres koncepce veřejné infrastruktury

Záznam o účinnosti: Změna č. 1 ÚP KOČOV

Správní orgán, který Změnu č. 1 ÚP vydal: Zastupitelstvo obce Kočov, usnesením č.

Datum nabytí účinnosti Změny č. 1 ÚP:

Oprávněná úřední osoba pořizovatele:

Jméno a příjmení: Ing. František Svoboda





Funkce: vedoucí odboru výstavby a územního plánování Městského úřadu Tachov

Podpis:

Razítko:

LEGENDA

**jevy navrhované*

plochy stabilizované	plochy změn I.etapa	plochy změn II.etapa	územní rezervy
			

hranice zastavěného území k 15.02.2021













Dopravní infrastruktura:

			
---	---	---	---

účelové komunikace

**jevy rušené*

(jevy rušené v celém rozsahu, částečném rozsahu či jen textová úprava legendy)

stabilizované plochy	plochy změn I.etapa	plochy změn II.etapa	územní rezervy
			
			
			

hranice zastavěného území k 15.01.2014

zastavitelné plochy

plochy změn v krajině

Dopravní infrastruktura:

			
---	---	---	---

účelové komunikace

SEZNAM ROZVOJOVÝCH PLOCH

I.ETAPA

Sídlo Ústí

** Zastavitelné plochy*

Z19 — plocha rekreace na západě sídla — RI

** Plochy změn v krajině*

K1 — výsadba nelesní zeleně se skupinkami dřevin jako založení lokálního ÚSES při severní hranici řešeného území u rybníku Vřesk — NP

K28 — výsadba nelesní zeleně se skupinkami dřevin jako založení lokálního ÚSES severozápadně od zříceniny kostela sv. Jana Křtitele — NP

K32 — výsadba nelesní zeleně, revitalizace vodoteče a založení lokálního ÚSES na severu Janova — NP, W